

FORMES ET USAGES DES BERGES À DIE

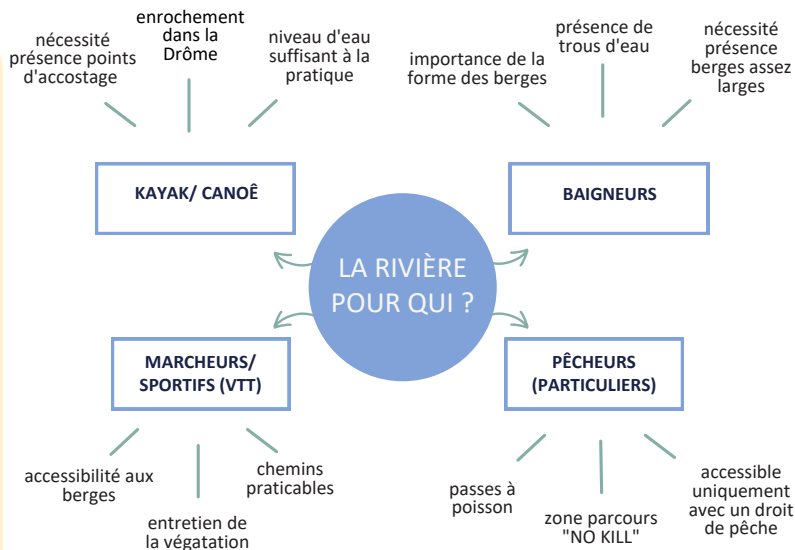


Whittle Alison, Spagnoli Chloé
Encadrement : Élise Temple Boyer

La Drôme, affluent gauche du Rhône, s'écoule notamment sur la commune de Die dans la région Auvergne Rhône-Alpes. Les formes de la Drôme témoignent, entre autre, de l'accessibilité aux berges ainsi que du rapport qu'entretiennent les riverains avec la rivière. Les berges correspondent au talus d'un cours d'eau, plus ou moins aménagées.



Photographies aériennes et cours d'eau BCAE 2023 à Die, échelle 1:25000



L'inégale répartition des usages des berges de la Drôme à Die place la concentration des activités à proximité de la commune. Les activités principales sont la baignade (formelle/informelle++), les berges comme lieu de rencontre, et le canoë-kayak. On constate une corrélation entre les zones d'accessibilité importante et les zones où se concentrent les usages. Ces activités saisonnières génèrent des conflits d'usage, notamment liés au tourisme saisonnier et à la disponibilité de la ressource en eau (ex: kayakistes /baigneurs, vélos/marcheurs).

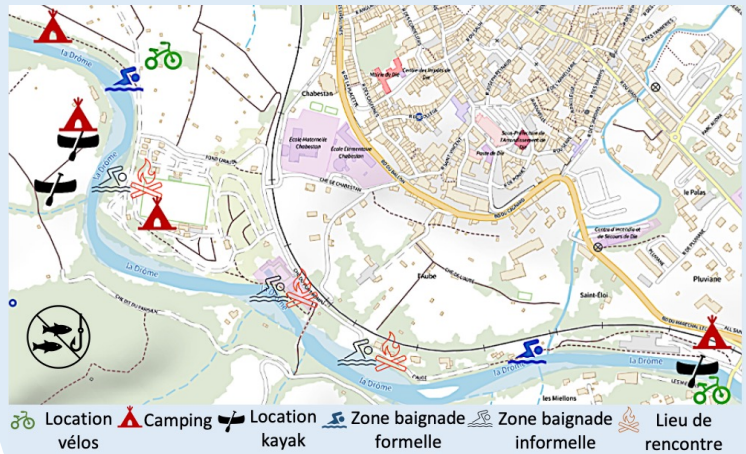


Schéma des usages sur les berges

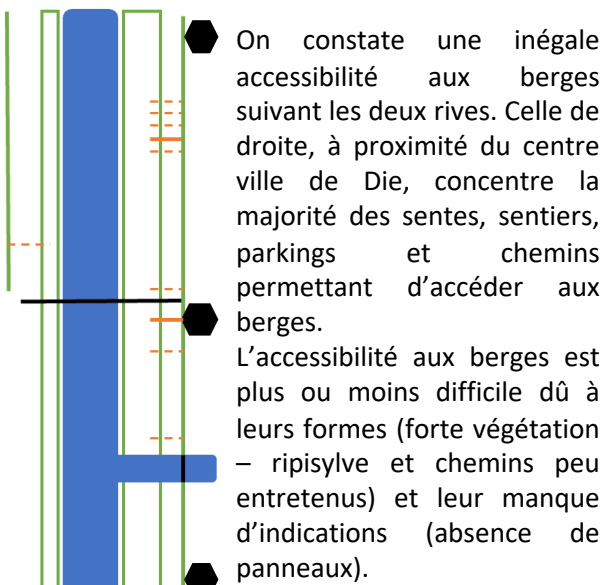


Schéma d'accessibilité des berges Die

- █ Cours d'eau
- █ Chemin
- ▭ Berges
- - - Sente
- - - Sentier
- Pont
- ◼ Parking



Photographies aériennes IGN en 1956 et 2023

On constate une évolution dans les aménagements des berges à Die, notamment ceux liés au tourisme (campings) et à l'accessibilité (passerelle Meyrosse) entre 1956 et 2023.

On peut se poser la question d'une évolution dans l'aménagement de l'accessibilité des berges avec la nécessité de rendre accessible et d'entretenir les sentiers (ex: chemin de Justin peu entretenu mais très emprunté avec tourisme saisonnier). Cependant, on a identifié un lien majoritaire très fort habitants/ rivière de part leurs usages différents et une volonté de laisser le milieu sans aménagements et modifications, situation pouvant créer des conflits (ex: travaux entretien dépôts berges 2019 SMRD).

