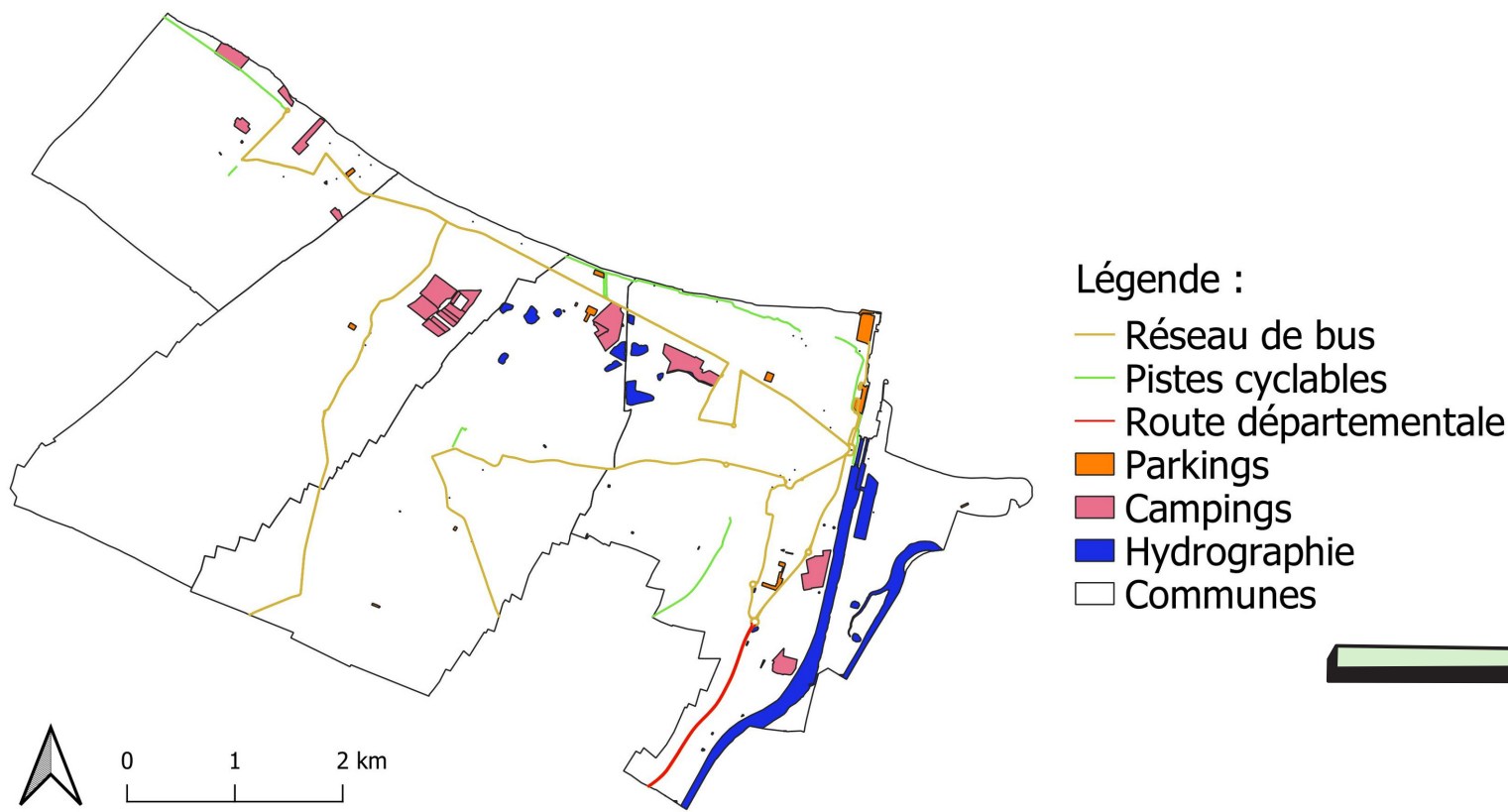


L'utilisation des transports sur les communes du littoral de Caen la mer

Comment les transports s'adaptent-ils aux nouveaux usages ?



Organisation des transports sur les 4 communes du littoral de Caen la mer



Source : IGN 2018
 Traitement et infographie : Université Paris Nanterre

Chiffres clés

- **17 000** habitants environ (chiffre de 2015) sur les quatre communes : Ouistreham Riva-Bella, Colleville-Montgomery, Hermanville sur mer, Lion sur mer.
- **29** points d'arrêts sur les quatre communes.
- **105 000** voyageurs/jours sont transportés au sein de la Communauté urbaine de Caen (en 2019).

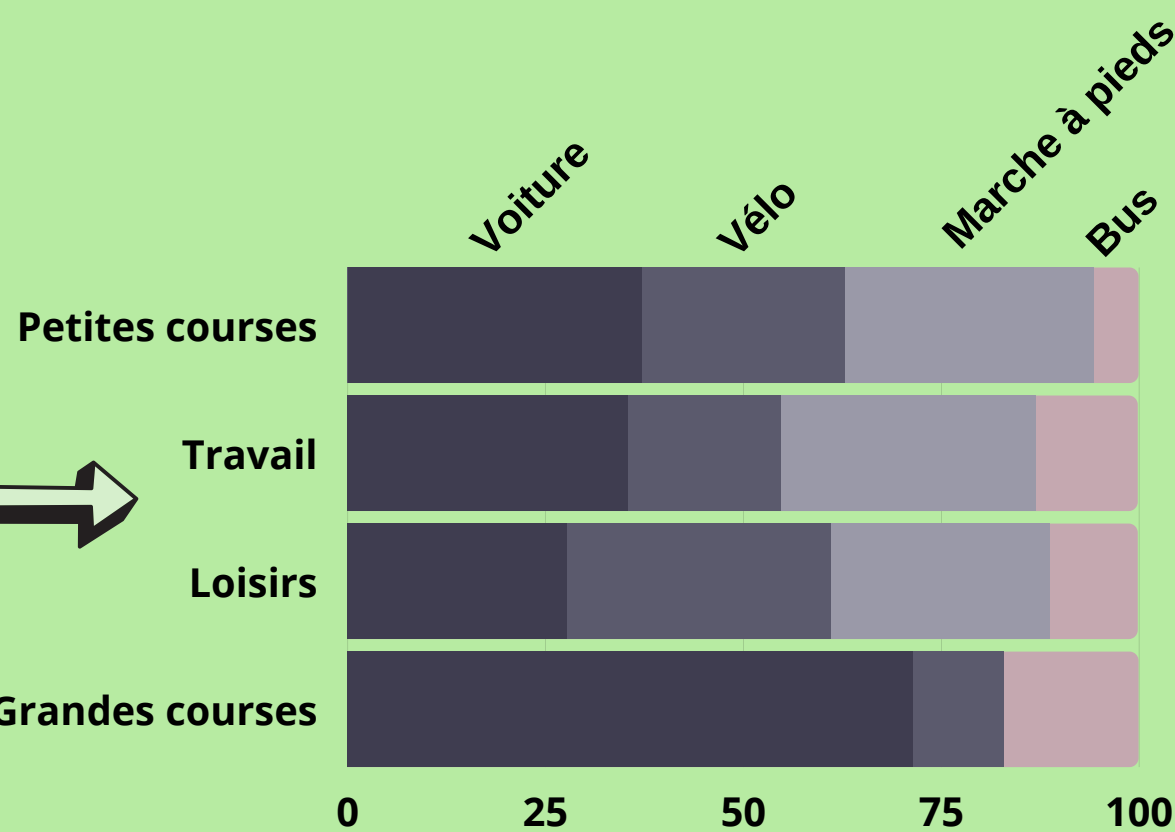
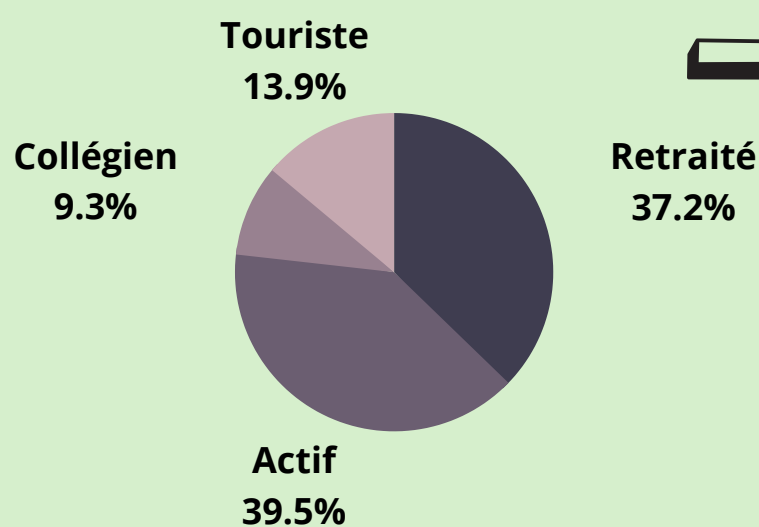
L'organisation des transports

- Gérée par la communauté urbaine de Caen la mer.
- Mise en place pour **6 ans** (début 2018 à fin 2023) d'une délégation de l'exploitation du réseau Twisto à un prestataire unique privé : Keolis.
- Depuis juillet 2019, nouvelle piste cyclable sur la D60 qui relie Caen à Lion sur mer en passant par Hermanville.



Quels sont les types de populations rencontrés ?

- Retraité : **37.2%**
- Actif : **39.5%**
- Enfant / Collégien / Lycéen : **9.3%**
- Touriste/Résidence secondaire: **13.9%**



Nos remarques et impressions

- Réseau de bus principalement utilisé par les collégiens et lycéens
- Marche à pieds beaucoup utilisée pour les achats de proximité
- Pistes cyclables adaptées aux touristes plutôt qu'aux habitants

" Il faudrait plus de pistes cyclables pour aller aux supermarchés "
 - Femme retraité, adepte du vélo



Les projets d'aménagement

- Hermanville :
 - Création de deux arrêts de bus supplémentaires
- Ouistreham :
 - Renforcement de la ligne de bus 12 avec une meilleure desserte jusqu'à Lion sur Mer
- Littoral :
 - Projet des "boucles cyclo-pédestres du Nord" qui vont permettre de relier les communes entre elles
- Caen le mer :
 - Changement de toute la flotte de bus, en bus roulant au biogaz d'ici 5-6 ans
 - Développement des pistes cyclables



Photographie de la piste cyclable du long de l'estuaire



Photographie de la piste cyclable du long de la zone industrielle de l'estuaire